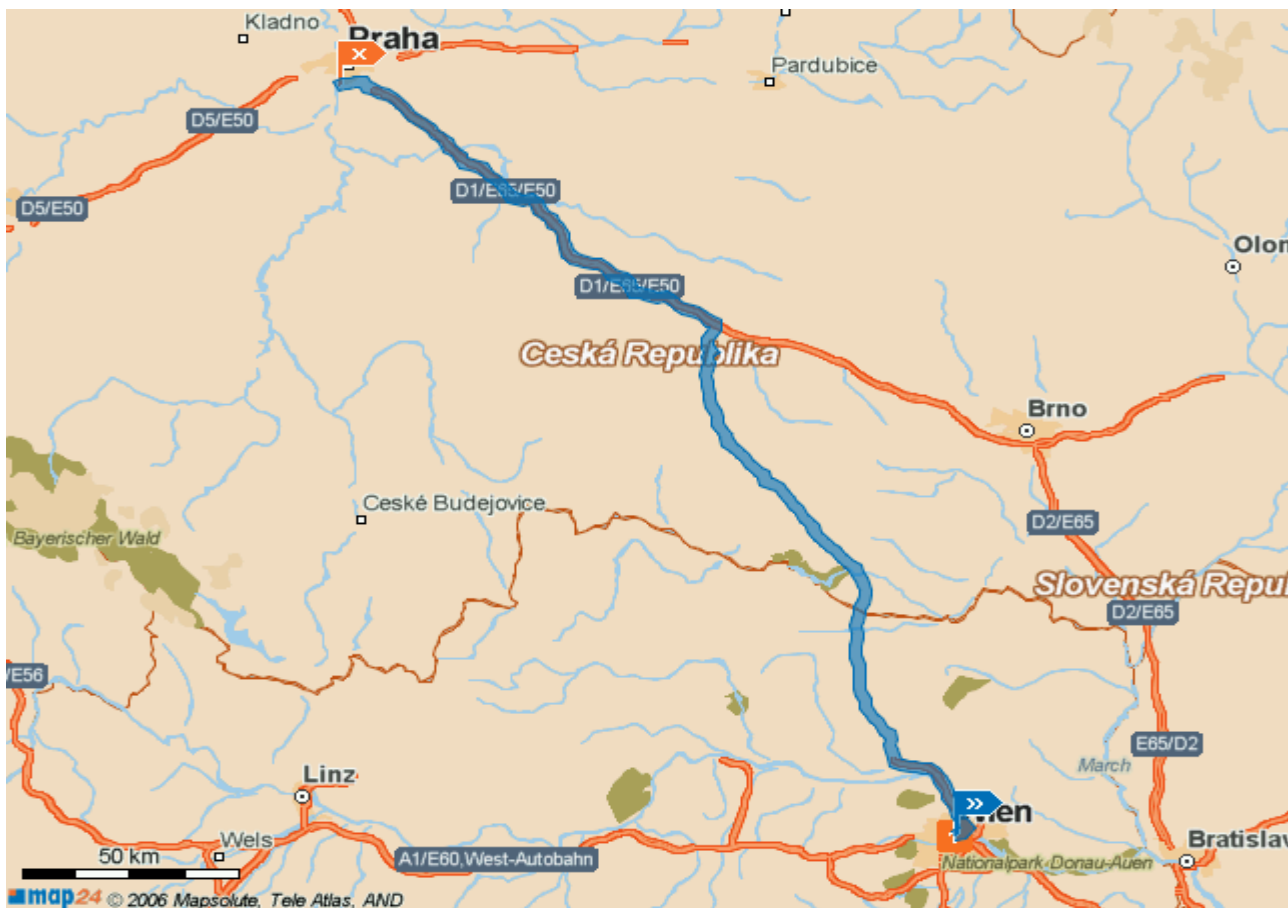






Ihre Route

Stationen	Strecke	Fahrzeit
 1010 Wien		
 Prag, Pikovická	292.15 km	04:29 h

Kartenausschnitt



Nr.	Beschreibung	Stadt	Strecke	Fahrzeit
01 	Sie starten im Stephansplatz in Wien und fahren 2 m in Richtung Rotenturmstraße.	Wien	2 m	0 min
02 	Verlassen Sie den Stephansplatz und fahren Sie weiter geradeaus auf die Rotenturmstraße. Folgen Sie dem Straßenverlauf für 441 m.	Wien	443 m	1 min

















Ihre Route

Nr.	Beschreibung	Stadt	Strecke	Fahrzeit
03 	Verlassen Sie die Rotenturmstraße und biegen Sie rechts in den Franz-Josefs-Kai (B227) ein. Folgen Sie dem Straßenverlauf für 477 m.	Wien	920 m	2 min
04 	Verlassen Sie den Franz-Josefs-Kai (B227) und biegen Sie links in die Aspernbrückengasse ein. Folgen Sie dem Straßenverlauf für 247 m.	Wien	1.17 km	2 min
05 	Verlassen Sie die Aspernbrückengasse und fahren Sie weiter geradeaus auf die Praterstraße. Folgen Sie dem Straßenverlauf für 737 m.	Wien	1.90 km	4 min
06 	Fahren Sie in den Kreisverkehr Praterstern (B8) und verlassen Sie ihn an der 5. Ausfahrt in die Lassallestraße (B8).	Wien	2.31 km	4 min
07 	Bleiben Sie für 1.17 km auf der Lassallestraße (B8).	Wien	3.48 km	6 min
08 	Verlassen Sie die Lassallestraße (B8) und fahren Sie weiter geradeaus auf die Angerner-Bundesstraße (B8). Folgen Sie dem Straßenverlauf für 807 m.	Wien	4.28 km	8 min
09 	Verlassen Sie die Angerner-Bundesstraße (B8) und fahren Sie weiter geradeaus auf die Wagramer Straße (B8). Folgen Sie dem Straßenverlauf für 247 m.	Wien	4.53 km	9 min
10 	Sie verlassen Wien.	Wien	4.53 km	9 min
11 	Verlassen Sie die Wagramer Straße (B8) und fahren Sie an der Auffahrt Reichsbrücke/4 Vienna International Cente-Donaucity (3) auf die A22 in Richtung Praha, B7, Brigittener Brücke, Brno. Folgen Sie der A22 für 162 m.		4.69 km	9 min
12  	Verlassen Sie A22 und fahren Sie in der mautpflichtige Strasse A22.		31.72 km	25 min
13  	Wechseln Sie an der Anschlußstelle Stockerau Nord (31) von der A22 auf die B303 in Richtung CZ, Praha, Hollabrunn, B303. Folgen Sie der B303 für 1.88 km		33.61 km	26 min



Ihre Route

Nr.	Beschreibung	Stadt	Strecke	Fahrzeit
14 	Bleiben Sie auf der Weinviertler-Bundesstraße (B303) und folgen Sie dem Straßenverlauf für 44.01 km.		77.61 km	01:13 h
15 	Sie verlassen Österreich.		77.61 km	01:13 h
16 	Sie erreichen die Tschechische Republik.		77.61 km	01:13 h
17 	Verlassen Sie die Straße Weinviertler-Bundesstraße (B303) und fahren Sie weiter geradeaus auf die 38. Folgen Sie dem Straßenverlauf für 94.44 km.		172.06 km	03:13 h
18 	Verlassen Sie die 38 und fahren Sie an der Auffahrt Jihlava (112) auf die D1 in Richtung Praha, Havlíčkův Brod, Stoky. Folgen Sie der D1 für 112.57 km.		284.63 km	04:20 h
19  	Verlassen Sie die D1 in Richtung Praha-Centrum, Chomutov, Karlovy Vary, Plzeň, Strakonice und fahren Sie auf die Straße Brněnská (8). Folgen Sie dem Straßenverlauf für 2.16 km.		286.79 km	04:23 h
20 	Verlassen Sie die Straße Brněnská (8) und fahren Sie weiter geradeaus auf die Straße Jižní spojka (29). Folgen Sie dem Straßenverlauf für 179 m.		286.97 km	04:23 h
21  	Biegen Sie rechts in der Straße Jižní spojka (29) ein und folgen Sie dem Straßenverlauf für 4.08 km.		291.04 km	04:27 h
22 	Verlassen Sie die Straße Jižní spojka (29) und biegen Sie halb rechts in die Straße Modřanská ein. Folgen Sie dem Straßenverlauf für 967 m.		292.01 km	04:29 h
23 	Verlassen Sie die Straße Modřanská und biegen Sie links in die Straße U kempinku ein. Folgen Sie dem Straßenverlauf für 81 m.		292.09 km	04:29 h
24 	Verlassen Sie die Straße U kempinku und biegen Sie halb links in die Straße Pikovická ein. Folgen Sie dem Straßenverlauf für 64 m.		292.15 km	04:29 h
25 	Sie sind nach 292.15 km und 4:29 h an Ihrem Fahrtziel, der Straße Pikovická angekommen.		292.15 km	04:29 h

