

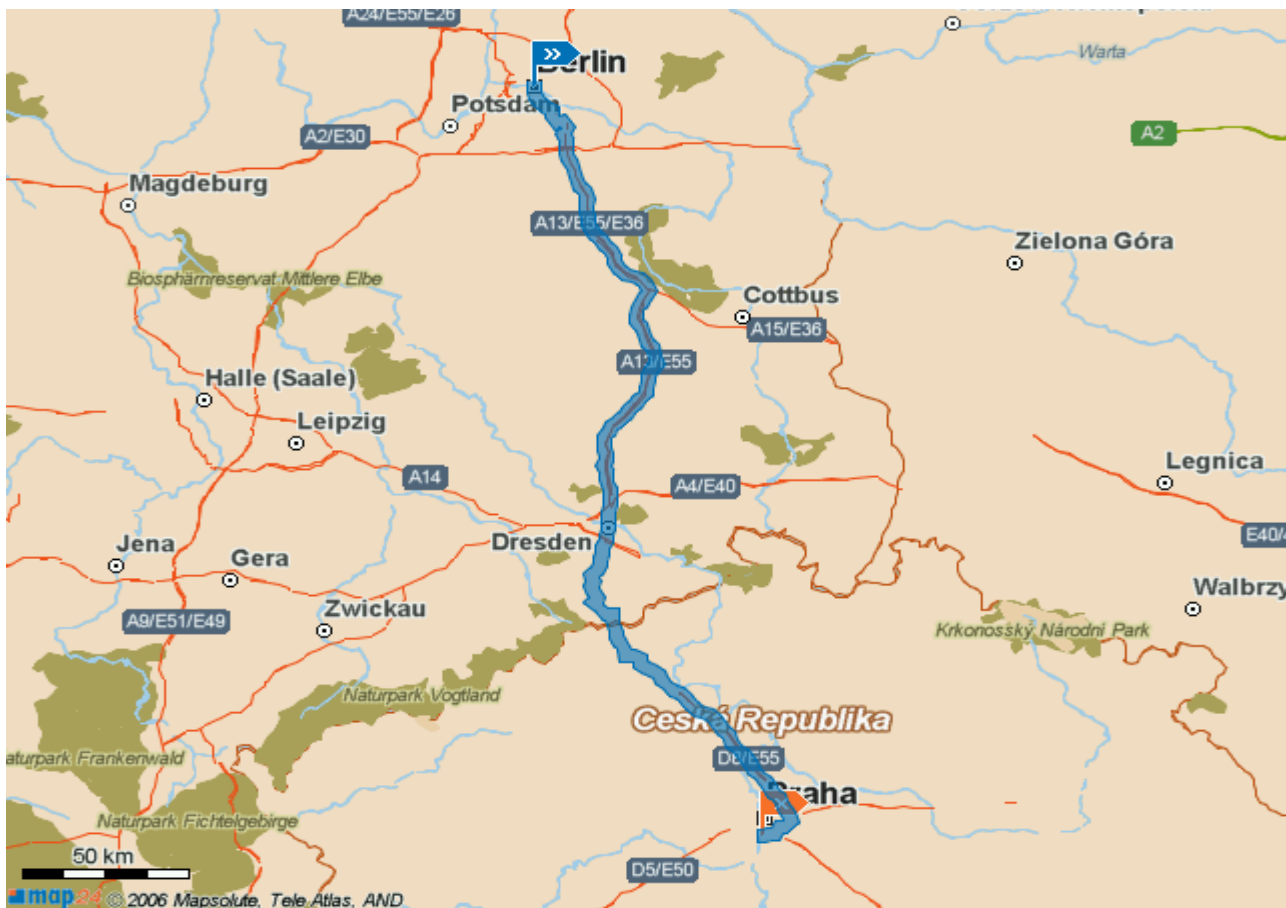




## Ihre Route

## Stationen

Stationen	Strecke	Fahrzeit
 10178 Berlin		
 Prag, Pikovická	353.43 km	05:21 h

## Kartenausschnitt



Nr.	Beschreibung	Stadt	Strecke	Fahrzeit
01 	Sie starten in der Memhardstraße in Berlin und fahren 105 m in Richtung Rosa-Luxemburg-Straße.	Berlin	105 m	0 min
02 	Verlassen Sie die Memhardstraße und biegen Sie links in die Rosa-Luxemburg-Straße ein. Folgen Sie dem Straßenverlauf für 129 m.	Berlin	234 m	0 min



## Ihre Route

Nr.	Beschreibung	Stadt	Strecke	Fahrzeit
03 	Verlassen Sie die Rosa-Luxemburg-Straße und biegen Sie links in die Dircksenstraße ein. Folgen Sie dem Straßenverlauf für 67 m.	Berlin	301 m	1 min
04 	Verlassen Sie die Dircksenstraße und biegen Sie rechts in die Karl-Liebknecht-Straße ein. Folgen Sie dem Straßenverlauf für 424 m.	Berlin	725 m	1 min
05 	Verlassen Sie die Karl-Liebknecht-Straße und fahren Sie weiter geradeaus auf die Karl-Liebknecht-Straße (B2 / B5). Folgen Sie dem Straßenverlauf für 16 m.	Berlin	741 m	1 min
06 	Verlassen Sie die Karl-Liebknecht-Straße (B2 / B5) und biegen Sie links in die Spandauer Straße (B2 / B5) ein. Folgen Sie dem Straßenverlauf für 50 m.	Berlin	791 m	1 min
07 	Verlassen Sie die Spandauer Straße (B2 / B5) und biegen Sie halb rechts in den Lustgarten (B2 / B5) ein. Folgen Sie dem Straßenverlauf für 164 m.	Berlin	955 m	2 min
08 	Verlassen Sie den Lustgarten (B2 / B5) und biegen Sie halb rechts in die Spandauer Straße (B2 / B5) ein. Folgen Sie dem Straßenverlauf für 234 m.	Berlin	1.19 km	2 min
09 	Verlassen Sie die Spandauer Straße (B2 / B5) und biegen Sie rechts in den Molkenmarkt (B1) ein. Folgen Sie dem Straßenverlauf für 83 m.	Berlin	1.27 km	2 min
10 	Verlassen Sie den Molkenmarkt (B1) und fahren Sie weiter geradeaus auf den Mühlendamm (B1). Folgen Sie dem Straßenverlauf für 308 m.	Berlin	1.58 km	3 min
11 	Verlassen Sie den Mühlendamm (B1) und biegen Sie links in die Breite Straße ein. Folgen Sie dem Straßenverlauf für 19 m.	Berlin	1.60 km	3 min
12 	Verlassen Sie die Breite Straße und fahren Sie weiter geradeaus auf die Straße Fischerinsel. Folgen Sie dem Straßenverlauf für 293 m.	Berlin	1.89 km	3 min
13 	Verlassen Sie die Straße Fischerinsel und fahren Sie weiter geradeaus auf die Neue Roßstraße. Folgen Sie dem Straßenverlauf für 186 m.	Berlin	2.08 km	4 min



## Ihre Route

Nr.	Beschreibung	Stadt	Strecke	Fahrzeit
14 	Verlassen Sie die Neue Roßstraße und fahren Sie weiter geradeaus auf die Annenstraße. Folgen Sie dem Straßenverlauf für 396 m.	Berlin	2.47 km	5 min
15 	Verlassen Sie die Annenstraße und biegen Sie rechts in die Heinrich-Heine-Straße ein. Folgen Sie dem Straßenverlauf für 376 m.	Berlin	2.85 km	5 min
16 	Verlassen Sie die Heinrich-Heine-Straße und fahren Sie weiter geradeaus auf die Prinzenstraße. Folgen Sie dem Straßenverlauf für 130 m.	Berlin	2.98 km	6 min
17 	Fahren Sie in den Kreisverkehr Prinzenstraße und verlassen Sie ihn an der 2. Ausfahrt in die Prinzenstraße.	Berlin	3.08 km	6 min
18 	Bleiben Sie für 615 m auf der Prinzenstraße.	Berlin	3.69 km	7 min
19 	Verlassen Sie die Prinzenstraße und biegen Sie links in die Gitschiner Straße (B179) ein. Folgen Sie dem Straßenverlauf für 374 m.	Berlin	4.07 km	8 min
20 	Verlassen Sie die Gitschiner Straße (B179) und fahren Sie weiter geradeaus auf den Wassertorplatz (B179). Folgen Sie dem Straßenverlauf für 136 m.	Berlin	4.20 km	8 min
21 	Verlassen Sie den Wassertorplatz (B179) und fahren Sie weiter geradeaus auf die Skalitzer Straße (B179). Folgen Sie dem Straßenverlauf für 259 m.	Berlin	4.46 km	8 min
22 	Fahren Sie in den Kreisverkehr Skalitzer Straße (B179) und verlassen Sie ihn an der 1. Ausfahrt in die Kottbusser Straße (B179).	Berlin	4.48 km	8 min
23 	Bleiben Sie für 281 m auf der Kottbusser Straße (B179).	Berlin	4.76 km	9 min
24 	Verlassen Sie die Kottbusser Straße (B179) und fahren Sie weiter geradeaus auf den Kottbusser Damm (B179). Folgen Sie dem Straßenverlauf für 1.02 km.	Berlin	5.78 km	11 min















## Ihre Route

Nr.	Beschreibung	Stadt	Strecke	Fahrzeit
25 	Verlassen Sie den Kottbusser Damm (B179) und fahren Sie weiter geradeaus auf den Hermannplatz (B179). Folgen Sie dem Straßenverlauf für 159 m.	Berlin	5.94 km	11 min
26 	Verlassen Sie den Hermannplatz (B179) und biegen Sie halb links in den Kottbusser Damm (B179) ein. Folgen Sie dem Straßenverlauf für 21 m.	Berlin	5.96 km	11 min
27 	Verlassen Sie den Kottbusser Damm (B179) und biegen Sie links in die Karl-Marx-Straße (B179) ein. Folgen Sie dem Straßenverlauf für 2.98 km.	Berlin	8.94 km	17 min
28 	Verlassen Sie die Karl-Marx-Straße (B179) und fahren Sie weiter geradeaus auf die Buschkrugallee (B179). Folgen Sie dem Straßenverlauf für 124 m.	Berlin	9.06 km	17 min
29 	Verlassen Sie die Buschkrugallee (B179) und biegen Sie links in die B179 ein. Folgen Sie dem Straßenverlauf für 15 m.	Berlin	9.08 km	17 min
30 	Sie verlassen Berlin.	Berlin	9.08 km	17 min
31 	Verlassen Sie die B179 und fahren Sie an der Auffahrt Ad Dreieck Neukölln/24 As Buschkrugallee/5/26 (1) auf die A113 in Richtung Dresden, Schönefeld, A100, Frankfurt (Oder), A113. Folgen Sie der A113 für 5.06 km.		14.14 km	21 min
32 	Sie passieren jetzt die Ortseinfahrt von Berlin.	Berlin	14.14 km	21 min
33 	Verlassen Sie die A113 an der Ausfahrt As Stubenrauchstraße (4) in Richtung B179 und fahren Sie auf die Stubenrauchstraße. Folgen Sie dem Straßenverlauf für 1.43 km.	Berlin	15.56 km	24 min
34 	Verlassen Sie die Stubenrauchstraße und fahren Sie weiter geradeaus auf den Zwickauer Damm. Folgen Sie dem Straßenverlauf für 24 m.	Berlin	15.59 km	24 min
35 	Verlassen Sie den Zwickauer Damm und biegen Sie links in die Neuköllner Straße (B179) ein. Folgen Sie dem Straßenverlauf für 1.33 km.	Berlin	16.92 km	26 min
36 	Verlassen Sie die Neuköllner Straße (B179) und fahren Sie weiter geradeaus auf die Straße Waltersdorfer Chaussee (B179). Folgen Sie dem Straßenverlauf für 1.92 km.	Berlin	18.84 km	30 min

















## Ihre Route

Nr.	Beschreibung	Stadt	Strecke	Fahrzeit
 37	Sie verlassen Berlin.	Berlin	18.84 km	30 min
 38	Verlassen Sie die Straße Waltersdorfer Chaussee (B179) und fahren Sie weiter geradeaus auf die B179. Folgen Sie dem Straßenverlauf für 56 m.		18.89 km	30 min
 39	Sie passieren jetzt die Ortseinfahrt von Schönefeld.	Schönefeld	18.89 km	30 min
 40	Verlassen Sie die B179 und fahren Sie weiter geradeaus auf die Straße Waltersdorfer Chaussee (B179). Folgen Sie dem Straßenverlauf für 1.33 km.	Schönefeld	20.22 km	33 min
 41	Verlassen Sie die Straße Waltersdorfer Chaussee (B179) und biegen Sie halb links in den Am Seegraben (B179) ein. Folgen Sie dem Straßenverlauf für 1.40 km.	Schönefeld	21.62 km	35 min
 42	Bleiben Sie auf dem Am Seegraben (B179) und folgen Sie dem Straßenverlauf für 1.30 km.	Berlin	22.92 km	38 min
 43	Sie verlassen Berlin.	Berlin	22.92 km	38 min
 44	Verlassen Sie den Am Seegraben (B179) und fahren Sie an der Auffahrt As Dreieck Treptow (1) auf die A113 in Richtung Dresden, A113. Folgen Sie der A113 für 10.20 km.		33.12 km	44 min
 45	Wechseln Sie an der Anschlussstelle Ak Schönefelder Kreuz/3/11 (1) von der A113 auf die A13 in Richtung Dresden, Cottbus, A13, Ragow. Folgen Sie der A13 für 150.14 km		183.26 km	02:12 h
 46	Wechseln Sie an der Anschlussstelle Ad Dreieck Dresden-Nord/82 (23) von der A13 auf die A4 in Richtung Dresden, A4, Leipzig, Chemnitz. Folgen Sie der A4 für 4.01 km		187.27 km	02:15 h
 47	Verlassen Sie die A4 an der Ausfahrt a As Dresden-Hellerau (81) in Richtung Prag, Dresden-Zentrum, B170 und fahren Sie auf die Radeburger Straße (B170). Folgen Sie dem Straßenverlauf für 52.31 km.		239.58 km	03:32 h
 48	Sie verlassen Deutschland.		239.58 km	03:32 h



## Ihre Route

Nr.	Beschreibung	Stadt	Strecke	Fahrzeit
49 	Sie erreichen die Tschechische Republik.		239.58 km	03:32 h
50 	Verlassen Sie die Straße Radeburger Straße (B170) und fahren Sie weiter geradeaus auf die 8. Folgen Sie dem Straßenverlauf für 38.29 km.		277.87 km	04:23 h
51 	Verlassen Sie die 8 und fahren Sie am Autobahndreieck Lovosice-záp (48) auf die D8. Folgen Sie der D8 für 252 m.		278.12 km	04:24 h
52  	Verlassen Sie D8 und fahren Sie in der mautpflichtige Strasse D8.		327.20 km	04:52 h
53  	Verlassen Sie die D8 an der Ausfahrt Zdiby (1) in Richtung Praha und fahren Sie auf die 8. Folgen Sie dem Straßenverlauf für 5.20 km.		332.40 km	04:57 h
54 	Verlassen Sie die 8 und biegen Sie halb rechts in die 29 ein. Folgen Sie dem Straßenverlauf für 9.16 km.		341.57 km	05:07 h
55  	Biegen Sie halb rechts in der 29 ein und folgen Sie dem Straßenverlauf für 10.75 km.		352.31 km	05:19 h
56 	Verlassen Sie die 29 und biegen Sie halb rechts in die Straße Modřanská ein. Folgen Sie dem Straßenverlauf für 967 m.		353.28 km	05:21 h
57 	Verlassen Sie die Straße Modřanská und biegen Sie links in die Straße U kempinku ein. Folgen Sie dem Straßenverlauf für 81 m.		353.36 km	05:21 h
58 	Verlassen Sie die Straße U kempinku und biegen Sie halb links in die Straße Pikovická ein. Folgen Sie dem Straßenverlauf für 64 m.		353.43 km	05:21 h
59 	Sie sind nach 353.43 km und 5:21 h an Ihrem Fahrtziel, der Straße Pikovická angekommen.		353.43 km	05:21 h



## Ihre Route

	<b>Map24 SMS-Service</b>	<b>SMS an 82098 (0,49€/ SMS)</b>
---	--------------------------	----------------------------------

**MAP24 [Stichwort] [Standort]** an die **82098** und Sie erhalten eine SMS mit den gewünschten ortsbezogenen Informationen

Stichwort:	Bemerkung:	GELD	Geldautomat	APOTHEKE	Apotheke
<b>STAU</b>	Aktuelle Stauinformationen	<b>PARKEN</b>	Parkhaus	<b>ARZT</b>	Allgemeinmediziner
<b>DIESEL</b>	Günstigste für Diesel mit Preis	<b>HOTEL</b>	Hotels	<b>ZAHNARZT</b>	Zahnarzt
<b>NORMAL</b>	Günstigste für Normal mit Preis	<b>RESTAURANT</b>	Restaurants	<b>KRANKENHAUS</b>	Krankenhaus
<b>SUPER</b>	Günstigste für Super mit Preis	<b>GOLF</b>	Golfplätze	<b>WLAN</b>	nächster WLAN-Hotspot
<b>SUPER2</b>	Günstigste für Super Plus mit Preis	<b>STARBUCKS</b>	Starbucks Coffee Filialen	<b>L</b>	Stichwortliste
<b>TANKEN</b>	Nächste Tankstelle ohne Preisangabe			<b>MCD</b>	Mc Donald's Restaurants
<b>ERDGAS</b>	Nächste Erdgas-Tankstelle				

**Als Standort eine dieser Positionsangaben verwenden:**

Bei Umkreissuche [PLZ] [Ort] [PLZ Ort] [Strasse Hnr],[Ort] [Strasse Hnr],[PLZ]

**Beispiele:**

**MAP24 DIESEL 60488**

- Diesel-Tankstelle im PLZ-Gebiet 60488

**MAP24 GELD Hauptstr, Frankfurt**

- nächster Geldautomat